



Legend


Piirid

-  Omavalitsuse piir
-  Asustusüksuse piir

5 Tiheasustusega alad

-  Planeeritud tiheasutusega ala looduskaitseaduse mõistes







6 Üldised kasutus- ja ehitustingimused

-  Hajaasustuses paiknev tihedam piirkond

6.8 Planeeritud maakasutuse juhtotstarve

-  Segahoonestuse maa-ala (ÜS)
-  Äri maa-ala (Ä)
-  Ühiskondliku ehitise maa-ala (Ü)
-  Elamu maa-ala (E)
-  Liikluse maa-ala (L)
-  Jäätmeäitluse maa-ala (OJ)
-  Riigikaitse maa-ala (R)
-  Tootmise maa-ala (T)
-  Mäetööstuse maa-ala (TM)
-  Virgestuse maa-ala (P)
-  Eriotstarbelise spordirajatise maa-ala (PE)
-  Roheala (H)
-  Kalmistu maa-ala (S)
-  Veekogu maa-ala (V)
-  Maalise asustuse maa-ala (MA)
-  Supelranna maa-ala (SP)
-  Aianduse maa-ala (AM)



8 Transpordivõrgustik

-  Raudtee (ETAK)
-  Riigitee
-  Perspektiivne arendusala tee (skemaatiline)
-  Perspektiivne kohaliku tee üldine asukoht
-  Muu tee (ETAK)
-  Planeeritud kergliiklustee (sh olemasolev)




-  Planeeritud tänava kaitsevööndi laiendus

-  Rongipeatus








Raudtee ületuskohad



-  Samatasandiline ristumiskoht
-  Planeeritud eritasandiline ristumiskoht

9 Jäätmeäitlus


-  Planeeritud jäätmejaam (Laekvere)
-  Olemasolev avalikkusele suunatud jäätmeäitluskoht
-  Kompostimisväljaku võimalik asukoht

10 Tehnoobjektid ja -võrgud

-  Elektriliin (alates 110 kV) - Elering
-  Gaasitoru (läbimõõduga) - Elering AS
-  Kaugküttepriirkond (soojamajanduse arengukavad)
-  Ühisvee- ja kanalisatsioonirajatiste kuja (ÜVKA)
-  Reoveekogumisala (EELIS)
-  Ohtlik ettevõtte (Päästeamet 20.06.2019)
-  Ohtliku ettevõtte ohuala (Päästeamet 20.06.2019)

-  Olemasolev tuletõrje veevõtukoht/hüdrant (Päästeamet; ÜVKA; RMK)
-  Planeeritud tuletõrje veevõtukoht


11 Olulise ruumilise mõjuga objektid

-  Planeeritud elektrituulikute arendusala (tähisega: TU)






12 Supelrannad

-  Planeeritud supluskoht

13 Üleujutusoh

-  Planeeritud üleujutuse riskipiirkond



14 Rohevõrgustik

-  Planeeritud rohevõrgustik
-  Koridor
-  Tugiala
-  Looduskaitsealuste piirangutega ala (EELIS)
-  Looduskaitsealune liik/objekt (EELIS)

15 Kallasrajale juurdepääs

-  Planeeritud avalik juurdepääs kallasrajale



16 Kalda ehituskeeluvöönd

-  Kalda ehituskeeluvöönd (informatiivne)
-  Ehituskeeluvööndi varasem vähendus (Mõdriku küla, Mariallika DP)



18 Väärtuslik põllumajandusmaa

-  Planeeritud väärtuslik põllumajandusmaa







19 Väärtuslik maastik

-  Planeeritud väärtuslik maastik (nime ja klassiga)
-  Planeeritud väärtuslik mets (kohaliku tähtsusega väärtuslik maastik)


20 Maardlad

-  Maardla maavara liigiga (05.10.2022)
-  Taotletav mäeeraldis (võimalik mäetööstusmaa 05.10.2022)




21 Ehituslik kultuuripärand

-  Planeeritud miljöväärtuslik ala
-  Planeeritud kohaliku tähtsusega kultuuripärandi objekt numbriga
-  Planeeritud arheoloogiatundlik ala
-  Riiklik kultuurimälestis (05.10.2022)
-  Riiklik kultuurimälestise ala (05.10.2022)
-  Riikliku kultuurimälestise kaitsevöönd (05.10.2022)


22 Riigikaitse

-  Riigikaitsealuse ehitise piiranguvöönd





23 Puhke- ja virgestusalad

-  Olemasolev telkimis- või lõkkekoht
-  Olemasolev matkete või -rada
-  Olemasolev tervise- või suusarada

25 Maaparandussüsteemid

-  Maaparandussüsteemi maa-ala (Maa-amet 05.10.2022)

Aluskaart (ETAK 31.07.2021)

-  Hoone
-  Õu
-  Puittaimestik
-  Katastriüksus (Maa-amet 26.05.2023)

MÄRKUS: Andmeid, mis on märgitud sõnaga PLANEERITUD loetakse planeeringu kehtestatavateks andmeteks ning muul juhul on tegu teiste planeeringulahenduse esitlemiseks vajalike andmetega.